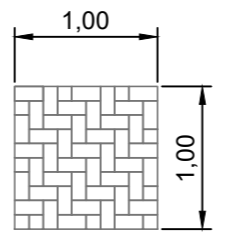
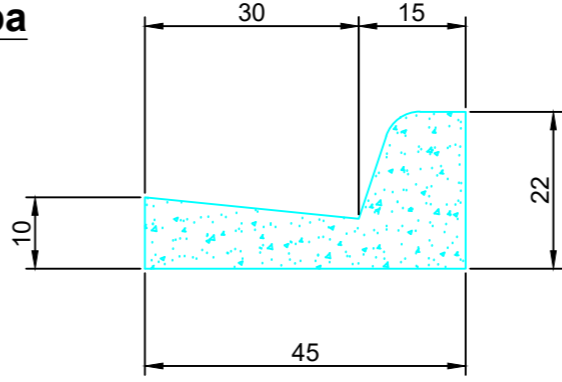


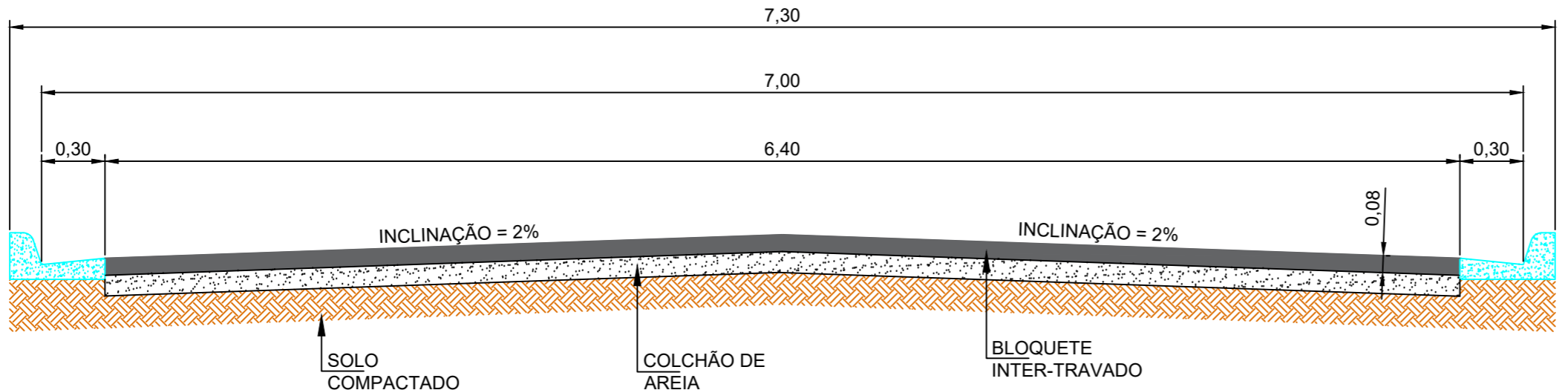
**BLOQUETE - fck 35 Mpa**  
ESC. 1: 5



**QUANTITATIVO**  
**50 UN. P/M<sup>2</sup>**  
ESC. 1: 50



**MEIO FIO / SARJETA**  
ESC. 1: 5



**DET. PERFIL DA VIA**  
ESC. 1: 25

VIA	LOGRADOURO	COMPRIMENTO DA VIA	LARGURA S/ SARJETA	LARGURA C/ SARJETA	ÁREA SEM SARJETA	ÁREA COM SARJETA	COMPRIMENTO DA SARJETA	COMPRIMENTO DO MEIO FIO	ÁREA Á PAVIMENTAR
RUA	JOAQUIM LOSQUE DA SILVA	128,00 m	6,40 m	7,00 m	819,20 m <sup>2</sup>	896,00 m <sup>2</sup>	239,50 m	239,50 m	819,20 m <sup>2</sup>
RUA	VICENTE ELIZ. DA SILVEIRA	14,00 m	VARIÁVEL	VARIÁVEL	98,00 m <sup>2</sup>	106,00 m <sup>2</sup>	28,50 m	28,50 m	98,00 m <sup>2</sup>
	<b>TOTAIS</b>	<b>142,00 m</b>			<b>917,20 m<sup>2</sup></b>	<b>924,50 m<sup>2</sup></b>	<b>268,00 m</b>	<b>268,00 m</b>	<b>917,20 m<sup>2</sup></b>

PROJETO **ARQUITETÔNICO** FOLHA **1 / 1**

OBRA  
PAVIMENTAÇÃO EM BLOQUETES INTER-TRAVADOS  
LOCAL  
RUA JOAQUIM LOSQUE DA SILVA / VICENTE E. DA SILVEIRA  
BAIRRO  
DISTRITO DO SERTÃOZINHO  
PROPONENTE  
PREFEITURA MUNICIPAL  
CIDADE  
BORDA DA MATA-MG  
CEP  
37.564-000  
DATA  
NOVENBRO / 2021

ESCALA INDICADA  
**A.R.T.**  
PREFEITURA MUNICIPAL DE BORDA DA MATA - MG.  
CNPJ 17.912.023/0001-75  
PRAÇA ANTÔNIO MEGALE, 86 - CENTRO

COORDENADAS  
22° 19' 21,58" S  
46° 03' 43,12" O  
ELEV. 860 m

ÁREAS EM M<sup>2</sup>  
VER QUADRO DE ÁREA  
PREFEITO MUNICIPAL  
**AFONSO RAIMUNDO DE SOUZA**  
ENG<sup>o</sup> CIVIL  
**JOÃO BERTOLACCINI JÚNIOR**  
CREA  
23 261/ D-MG.

**PREFEITURA**